

1. Der Gemeinderat Johannesberg hat in der Sitzung vom 06.07.2004 die Änderung des Flächennutzungsplans beschlossen. Der Änderungsbeschluss wurde am 15.07.2004 ortsüblich bekannt gemacht.
2. Die vorgezogene Bürgerbeteiligung für den Vorentwurf der Flächennutzungsplanänderung hat am 15.09.2005 stattgefunden.
3. Zu dem Entwurf der Flächennutzungsplanänderung in der Fassung vom 02.06.2005 wurden die Träger öffentlicher Belange gemäß § 4 BauGB in der Zeit vom 16.01.2006 bis 20.02.2006 beteiligt.
4. Der Entwurf der Flächennutzungsplanänderung in der Fassung vom 02.06.2005 wurde gemäß § 3 Abs. 2 BauGB in der Zeit vom 16.01.2006 bis 20.02.2006 öffentlich ausgelegt.
5. Die Gemeinde Johannesberg hat mit Beschluss des Gemeinderats Johannesberg vom 07.03.2006 die Flächennutzungsplanänderung in der Fassung vom 02.06.2006 festgestellt.

Gemeinde Johannesberg, den .....

Siegel

Bürgermeister

Genehmigungsvermerk:

Die Erteilung der Genehmigung der Flächennutzungsplanänderung wurde am ..... gemäß § 6 Abs. 5 BauGB ortsüblich bekannt gemacht.  
**Die Flächennutzungsplanänderung ist damit wirksam.**

Gemeinde Johannesberg, den .....

Siegel

Bürgermeister





# GEMEINDE JOHANNESBERG

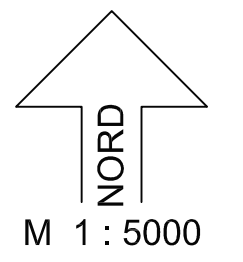
## LANDKREIS ASCHAFFENBURG

# FLÄCHENNUTZUNGSPLAN

## ÄNDERUNG 7

### ZEICHENERKLÄRUNG

-  Grenze des Änderungsbereiches
-  Gewerbegebiet
-  Verkehrsfläche
-  Grünfläche



M 1 : 5000

Ausgearbeitet:  
 Architekt Dipl. - Ing. Wolfgang Schäffner  
 Wilhelmstraße 59, 63741 Aschaffenburg  
 Telefon 06021/424101, Fax 450323

Aschaffenburg, 02.06.2005