



Johannesberg, Ortsteil Breunsberg

TOURENVORSCHLAG 1



Wegstrecke: 6 km

Schwierigkeitsgrad: Mit leichten Steigungen (insgesamt ca. 1,5 km) und Gefälle (ca. 1 km)




Sie beginnen Ihre Rundwanderung am Wandererparkplatz am Ortseingang von Breunsberg (aus Richtung Johannesberg). Dort folgen Sie dem Wanderzeichen . Über die Birkenstraße gelangen Sie in einen Mischwald und gehen talwärts bis zum Sportplatz Unterafferbach. Von dort aus wandern Sie entlang des Afferbaches vorbei an Feuchtwiesen mit seltenen, unter Naturschutz stehenden Blumen bis zur Pumpstation Oberaferbach. Am Waldrand entlang, vorbei am Fischteich geht es leicht bergauf bis zum Oberwald. Vorbei an den Tennisplätzen bis zum Ende der Waldstraße und durch den Wald ein Stück bergab, sodann über freies Feld mit herrlichem Fernblick in den Hochspessart, bis zum Weiler Hagelhof. Folgen Sie der Straße bergauf bis zum „Mutter-Gottes-Hellchen“. Das Wanderzeichen  führt Sie entlang dem Rad- und Fußweg und von dort wieder zurück zum Ausgangspunkt.

TOURENVORSCHLAG 2



Wegstrecke: 3,2 km

Schwierigkeitsgrad: Kaum Steigung (insgesamt ca. 450 m) für Kinderwagen geeignet

Sie beginnen Ihre Rundwanderung am Wandererparkplatz am Ortseingang von Breunsberg (aus Richtung Johannesberg). Gehen Sie entlang der Frankenstraße dem Wanderzeichen  folgend, bis zur 1952 als Kriegermahnmal errichteten „Lourdes-Grotte“. Sodann führt Sie der Weg über die verkehrsberuhigte Kapellenstraße bis zum Kinderspielplatz, über den Feldweg, vorbei am Bildstock, der den Wanderer zu einem kurzen Innehalten einlädt. Der Flurweg führt Sie entlang von Streuobstwiesen bis zur Daxberger Höhe. Von hier aus folgen Sie dem rot-weiß-roten Wanderzeichen  bis zum Breunsberger „Betonweg“. Hier können Sie einen herrlichen Ausblick in den Hochspessart erleben. Das rot-weiß-rote Wanderzeichen  führt Sie ein Stück bergauf bis zur 1996 errichteten Kapelle „Zum Guten Hirten“ und dem Breunsberger Heilsweg mit 6 Bronzefiguren. Wenn Sie dem Weg weiter bergab folgen, gelangen Sie zum Ausgangspunkt zurück.


Johannesberg

TOURENVORSCHLAG 1



Wegstrecke: 2,5 km

Schwierigkeitsgrad: Befestigter Weg, für Kinderwagen geeignet



Sie beginnen die Rundwanderung am Parkplatz „Oberwald“ und folgen dem Wanderzeichen . Sie überqueren die Hauptstraße und gelangen zur Barockkirche „St. Johannes Enthauptung“. Weiter geht es über die Mühlbergstraße (Lehrpfad) vorbei an Streuobstwiesen leicht bergab bis zum Mühlbergkreuz und von dort zur Straße Altstadt. Vorbei am Kinderspielplatz erreichen Sie die Hauptstraße. Überqueren Sie diese und folgen Sie dem Fußweg zwischen den Häusern zur Waldstraße, so kommen Sie wieder zum Ausgangspunkt zurück.

TOURENVORSCHLAG 2



Wegstrecke: 4 km

Schwierigkeitsgrad: Mit Steigungen (Insgesamt ca. 1 km) und Gefälle (ca. 500 m)

Sie beginnen die Rundwanderung am Parkplatz Oberwald und folgen dem Wanderzeichen  an den Tennisplätzen vorbei bis zum Ende der Waldstraße. Durch den Wald geht es ein Stück bergab, sodann über freies Feld mit herrlichem Fernblick in den Hochspessart, bis zum Weiler Hagelhof. Hier ändert sich das Wanderzeichen. Folgen Sie der Markierung . In idyllischer Natur geht es auf befestigtem Weg talwärts, vorbei an Feuchtwiesen durch einen Wiesengrund mit seltenen, unter Naturschutz stehenden Blumen Richtung Oberafferbach. Halten Sie sich rechts und folgen wieder dem Wanderzeichen „Hase“ bis zur Pumpstation Oberafferbach. Am Waldrand entlang, vorbei am Fischteich geht es leicht bergauf bis zu Ihrem Ausgangspunkt.





Johannesberg, Ortsteil Oberafferbach

TOURENVORSCHLAG 1



Wegstrecke: 6,5 km

Schwierigkeitsgrad: Leichte Steigungen (Insgesamt ca. 1,5 km)




Sie beginnen Ihre Wanderung am Waldrand von Oberafferbach (an der Schulstraße). Folgen Sie dem Wanderzeichen  entlang dem Rad- und Fußweg, vorbei am Feldkreuz bis zum „Wendelinusdenkmal“ Sternberg, wo Sie einen herrlichen Fernblick ins Maintal erleben können. Folgen Sie dem Wanderzeichen  und gehen Sie entlang des Waldrandes bergab in Richtung Steinbach. Von der Straße Heppenberg folgen Sie dem Wanderzeichen . Über einen Flurweg am Bach entlang gehen Sie zunächst durch den Wald. Entlang eines Wiesengrundes, vorbei an einem Feuchtgebiet geht es bergauf in den Ortsteil Oberafferbach. Wenn Sie links einige Meter der Aschaffener Straße folgen, gelangen Sie über das „Gassenpfädchen“ in die Gartenstraße und weiter zur Dorfstraße, wo Sie Ihre Wanderung mit der Markierung  fortsetzen. Oberhalb des Gasthauses folgen Sie dem Fußweg bis zum Oberwald. Hier überqueren Sie die Hauptstraße und gelangen zur Barockkirche „St. Johannes Enthauptung“. Vorbei an der Schule über die Schulstraße kommen Sie zu Ihrem Ausgangspunkt zurück.

TOURENVORSCHLAG 2



Wegstrecke: 7 km

Schwierigkeitsgrad: Steigung (ca. 800 m)

Sie beginnen Ihre Wanderung am Waldrand von Oberafferbach (an der Schulstraße). Folgen Sie dem Wanderzeichen  entlang dem Rad- und Fußweg vorbei am gegenüberliegenden Feldkreuz, bis Sie auf den geschichtsträchtigen „Königsstein“ gelangen. Hier können Sie auf den Ruhebänken die herrliche Aussicht ins Maintal genießen. Gehen Sie entlang dem „Königsstein“ nach Rückersbach. Am Ortseingang, vorbei am „Dorfhellchen“ geht es zunächst über einen Flurweg und dann durch den Wald mit dem Wanderzeichen  bis zum Wanderheim Reichenbach und von dort mit dem Wanderzeichen  talwärts nach Reichenbach. Folgen Sie rechts der Friedenstraße bis an deren Ende. Bergauf dem Waldweg folgend über den Lehrpfad im Stephansgrund gelangen Sie in die Straße Seles und ab hier entlang der Schulstraße zurück zum Ausgangspunkt.



Johannesberg, Ortsteil Rückersbach

TOURENVORSCHLAG 1



Wegstrecke: 3,6 km

Schwierigkeitsgrad: Bergab ca. 1 km, Steigung ca. 500 m



Sie beginnen die Rundwanderung am Parkplatz unterhalb des Friedhofes in Rückersbach. Der Weg mit dem Wanderzeichen  führt Sie talwärts nach Sternberg. Durch den Wald, am Bach entlang durch die idyllische „Rückersbacher Schlucht“ kommen Sie zum „Dreimärker“ Kleinostheim. Folgen Sie dem Waldweg immer bergauf dem Wanderzeichen  folgend, um zu Ihrem Ausgangspunkt zurückzukehren.

TOURENVORSCHLAG 2



Wegstrecke: 4,5 km

Schwierigkeitsgrad: überwiegend eben

Sie beginnen die Rundwanderung am Parkplatz unterhalb des Friedhofes in Rückersbach und folgen dem Wanderzeichen . Vorbei am Ehrenmal des Wandervereins Rückersbach gelangen Sie nach Sternberg. Ein kurzes Stück bergab der Straße folgend, gehen Sie weiter auf dem von links einmündenden Flurweg, entlang von Streuobstwiesen bis zur Abzweigung. Nun folgen Sie dem Wanderzeichen  bergauf bis zum Waldrand und dann nach links am Waldrand entlang bis zum „Weißen Hellchen“ (Feldscheune). Entlang dem Rad- und Fußweg Richtung Rückersbach geht es weiter bis Sie die Kreisstraße überqueren und auf den geschichtsträchtigen „Königsstein“ gelangen. Von hier aus können Sie bei einer Rast auf den Ruhebänken den Ausblick ins Maintal erleben. Gehen Sie entlang des Königsstein nach Rückersbach. Vorbei am „Dorfhellchen“ und der 1799 erbauten Kirche „Kreuz Erhöhung“ kommen Sie wieder zu Ihrem Ausgangspunkt zurück.


Johannesberg, Ortsteil Steinbach

TOURENVORSCHLAG 1



Wegstrecke: 4,3 km

Schwierigkeitsgrad: Mit Steigungen (ca. 1 km)

Sie beginnen die Rundwanderung ins idyllische Steinbachtal am Parkplatz am Ortsausgang Richtung Aschaffenburg. Überqueren Sie die Steinbacher Straße und folgen der Wegemarkierung . Die Straße Wiesengrundweg und dann am Steinbach entlang wandern Sie den Flurweg teilweise durch den Wald bis zur Hinweistafel auf die einstige „Menzenmühle“. Hier führen ein paar Stufen bergauf entlang des Roßbach bis zur Schutzhütte, wo Sie eine Rast einlegen und Ihr mitgebrachtes Vesper am Waldrand genießen können.



Auf dem von hier aus befestigten Weg geht es talwärts, vorbei am Sportplatz und der Steinbacher Kirche „Verklärung Christi“, für die im Jahre 1948 der Grundstein gelegt wurde. Entlang der Straße Kirchenweg geht es zurück zum Ausgangspunkt.

TOURENVORSCHLAG 2



Wegstrecke: 10,4 km

Schwierigkeitsgrad: Mehrere leichte Steigungen (Insgesamt ca. 1 km)

Sie beginnen die Rundwanderung am Parkplatz am Ortsausgang Richtung Aschaffenburg. Das Wanderzeichen  führt Sie entlang der Steinbacher Straße bis zum ortsbildprägenden Dorfplatz am Feuerwehrgerätehaus. Ein kurzes Stück gehen Sie den Steckfeldweg hinauf, über den Bach dem Pfad folgend bis zum Dreimärker Himbeergrund, danach über einen Feldweg bergauf bis zum Ortseingang von Oberafferbach. Entlang des Hainfeldweges, mit herrlichem Blick auf den Ort und die Kirche, durch einen Wiesengrund und über die Gartenstraße kommen Sie zur Dorfstraße. Oberhalb des Gasthauses folgen Sie dem Fußweg bis zum Oberwald, überqueren die Hauptstraße und kommen, vorbei an der Barockkirche „St. Johannes Enthauptung“ und der Mühlberg-Grundschule, über die Schulstraße bis zum Ortsausgang von Oberafferbach in Richtung Rückersbach. Folgen Sie dem Rad- und Fußweg bis zum Wendelinusdenkmal Sternberg und erleben Sie einen herrlichen Fernblick ins Maintal. Dem Wanderzeichen  folgend gehen Sie entlang des Waldrandes bergab Richtung Steinbach. Über die Straße Oberfeld und die Steinbacher Straße gelangen Sie zurück zum Ausgangspunkt.